



Projekt finansowany ze środków Unii Europejskiej z Europejskiego Funduszu Rolnego na rzecz Rozwoju Obszarów Wiejskich: Europa inwestująca w obszary wiejskie i budżetu państwa w ramach Programu Rozwoju Obszarów Wiejskich na lata 2007-2013. Instytucją Zarządzającą jest Ministerstwo Rolnictwa i Rozwoju Wsi.

Razem można więcej - 5 lecie LGD Kanatu Elbląskiego

Plan konspektu

I. Co to jest Lokalna Grupa Działania, czyli kim jesteśmy jako LGD Kanatu Elbląskiego?

Lokalna Grupa Działania Kanatu Elbląskiego powstała **18 stycznia 2006 roku**, podczas Zebrania Założycielskiego w siedzibie Zespołu Szkół Ekonomicznych i Technicznych w Pastęku. Została zarejestrowana **20 lutego 2006 roku** i przyjęła formę stowarzyszenia o nazwie Stowarzyszenie Łączy Nas Kanat Elbląski Lokalna Grupa Działania z siedzibą w Elblągu. Obecnie stowarzyszenie tworzą:

- członkowie zwyczajni: **81 osób**, w tym: **34** członków założycieli, **10** gmin, **1** powiat;
- członkowie wspierający: **4** podmioty, w tym: **1** gmina, **1** powiat, **1** Izba Rolnicza, **1** Związek Gmin.

Jedną z zasad funkcjonowania Lokalnej Grupy Działania jest zachowanie parytetu płci: **40:60%**. W LGD Kanatu Elbląskiego kobiety stanowią **56%** składu, czyli jest ich **45**, zaś **36** mężczyzn stanowi **44%** członków LGD.

Drugą zasadą jest zachowanie równowagi sektorów: sektor społeczny stanowi **64%** - **52** osoby, sektor publiczny stanowi **27%** składu LGD - **22** osoby, a sektor gospodarczy - **9%**, czyli **7** osób.

Działamy na obszarach wiejskich 11 gmin wiejskich i miejsko- wiejskich i są to: Elbląg, Gronowo Elbląskie, Iława, Kisielice, Małdyty, Markusy, Miłomłyn, Pastęk, Rychliki, Susz, Zalewo. Gminy te są zlokalizowane w trzech powiatach: elbląskim, iławskim i ostródzkim. Łączy obszar działania LGD Kanatu Elbląskiego to **2.247km²** o gęstości zaludnienia **40** osób na km². Zamieszkuje go **89.328** mieszkańców, z tego **72%** z obszarów wiejskich.





Projekt finansowany ze środków Unii Europejskiej z Europejskiego Funduszu Rolnego na rzecz Rozwoju Obszarów Wiejskich: Europa inwestująca w obszary wiejskie i budżetu państwa w ramach Programu Rozwoju Obszarów Wiejskich na lata 2007-2013. Instytucją Zarządzającą jest Ministerstwo Rolnictwa i Rozwoju Wsi.

II. Jakimi zasadami kierują się LGD, czyli 7 cech metody LEADER?

W swoim działaniu LGD mają obowiązek stosować 7 cech metody LEADER, które od ponad 15 lat sprawdzają się w aktywizowaniu lokalnych środowisk krajów Unii Europejskiej. U podstaw tej metody leży:

1. Trójsektorowe PARTNERSTWO
2. Spójne TERYTORIUM
3. INNOWACYJNOŚĆ
4. WSPÓŁPRACA i tworzenie sieci
5. ZINTEGROWANE podejście
6. Oddolne PLANOWANIE
7. Oddolne FINANSOWANIE

III. Czym dysponuje LGD KE, czyli potencjał obszaru LGD Kanału Elbląskiego?

1. Kapitał ludzki

- **89.328** mieszkańców
- **72%** z obszarów wiejskich
- **40** osób na km²
- **Lokalni liderzy** znający wartość potencjału i mający odwagę do działania

2. Dziedzictwo przyrodnicze

- czyste powietrze
- **24%** lasów w strukturze obszaru
- **17%** wód w strukturze obszaru

3. Obszary przyrodniczo-cenne prawnie chronione - 47 %

- **12** rezerwatów,
- **2** parki krajobrazowe,
- **13** OCHK,
- **7** użytków ekologicznych,
- **393** pomniki przyrody,
- **3** obszary Natura 2000

4. Dziedzictwo kulturowe

- **311** zabytkowych obiektów wpisanych do Rejestru Zabytków
- **1730** zabytkowych obiektów w Rejestrze Wojewódzkim
- **40** zespołów artystycznych
- **15** stowarzyszeń kultury
- **35** cyklicznych imprez



Projekt finansowany ze środków Unii Europejskiej z Europejskiego Funduszu Rolnego na rzecz Rozwoju Obszarów Wiejskich: Europa inwestująca w obszary wiejskie i budżetu państwa w ramach Programu Rozwoju Obszarów Wiejskich na lata 2007-2013. Instytucją Zarządzającą jest Ministerstwo Rolnictwa i Rozwoju Wsi.

5. Kanał Elbląski

- 151,7 km dł. szlaku
- 4 śluzy komorowe
- 5 pochylni

6. Gospodarka

- 3.774 prywatnych podmiotów gospodarczych
- 9.115 gospodarstw rolnych
- 31% handel
- 14% przetwórstwo przemysłowe
- 11% obsługa nieruchomości i firm
- 9% rolnictwo (gleby klas I-III - 28%)


7. Turystyka

- 24 obiekty turystyczne
- 1.407 miejsc noclegowych
- 20.273 korzystających z noclegów rocznie
- 60.548 udzielonych noclegów rocznie

IV. Co zrobiliśmy jako LGD KE, czyli kierunkowe zadania oraz produkty, rezultaty, efekty?

1. Kierunkowe zadania

- **Kształcenie lokalnych liderów w tematach:**
 - a. Tworzenia i sprzedaży produktów turystycznych (6 modułów 72 dni, 2 konferencje, 10 dni warsztatów, 4 dni konsultacji). Powstało 13 koncepcji produktów turystycznych, 1 sprawdzony produkt turystyczny (teoria z praktyką), 9 ofert handlowych produktów turystycznych, 6 funkcjonujących produktów. Są to:
 - **Statkiem po trawie** - oferta Żeglugi Ostródzko - Elbląskiej: 5 wariantów wycieczek: dwu, trzy i czterodniowych






Projekt finansowany ze środków Unii Europejskiej z Europejskiego Funduszu Rolnego na rzecz Rozwoju Obszarów Wiejskich: Europa inwestująca w obszary wiejskie i budżetu państwa w ramach Programu Rozwoju Obszarów Wiejskich na lata 2007-2013. Instytucją Zarządzającą jest Ministerstwo Rolnictwa i Rozwoju Wsi.

- **Śladami G.J. Steenke - oferta Gminy Miłomłyn w pierwszy weekend sierpnia: pięć tras, kajakowa, żeglugowa, rowerowa, konna, piesza**



*Śladami
Georga Jacoba Steenke*

- **Mennonici na Żuławach - oferta Gminy Markusy: ostatni weekend czerwca**




*Byli tu przed nami...
Mennonici na Żuławach*




Projekt finansowany ze środków Unii Europejskiej z Europejskiego Funduszu Rolnego na rzecz Rozwoju Obszarów Wiejskich: Europa inwestująca w obszary wiejskie i budżetu państwa w ramach Programu Rozwoju Obszarów Wiejskich na lata 2007-2013. Instytucją Zarządzającą jest Ministerstwo Rolnictwa i Rozwoju Wsi.

- **Rajd Szlakiem Pana Samochodzika: oferta GA Przystań! w drugi weekend września: pięć tras, żegluga, kajakowa, piesza, konna, rowerowa**



RAJD SZLAKIEM
Pana Samochodzika


- **Rowerem wokół jeziora Druzno - oferta Gminy Markusy: obserwacje ptaków, wycieczki rowerowe**





Projekt finansowany ze środków Unii Europejskiej z Europejskiego Funduszu Rolnego na rzecz Rozwoju Obszarów Wiejskich: Europa inwestująca w obszary wiejskie i budżetu państwa w ramach Programu Rozwoju Obszarów Wiejskich na lata 2007-2013. Instytucją Zarządzającą jest Ministerstwo Rolnictwa i Rozwoju Wsi.

- **Anielskie smaki diabelskie atrakcje - oferta Stowarzyszenia Na Rzecz Rozwoju Wsi Aniotowo: dobra kuchnia, wspaniała zabawa**



Aniotowo

- **Szlak Pocztylion - oferta Stowarzyszenia Na Rzecz Rozwoju Wsi Aniotowo: dwie trasy konne - 22,6 km Janów - Pastęk, 13,3 km SK Rieczna - Jelenie**




Szlak Pocztyliona




Projekt finansowany ze środków Unii Europejskiej z Europejskiego Funduszu Rolnego na rzecz Rozwoju Obszarów Wiejskich: Europa inwestująca w obszary wiejskie i budżetu państwa w ramach Programu Rozwoju Obszarów Wiejskich na lata 2007-2013. Instytucją Zarządzającą jest Ministerstwo Rolnictwa i Rozwoju Wsi.

- **Szlakiem Napoleona - oferta Gminy i Miasta Susz**



- **Archeologiczne Weklice - oferta Gminy Elbląg: wystawa archeologiczna, Księżniczka Gocka z Weklic**





Projekt finansowany ze środków Unii Europejskiej z Europejskiego Funduszu Rolnego na rzecz Rozwoju Obszarów Wiejskich: Europa inwestująca w obszary wiejskie i budżetu państwa w ramach Programu Rozwoju Obszarów Wiejskich na lata 2007-2013. Instytucją Zarządzającą jest Ministerstwo Rolnictwa i Rozwoju Wsi.

b. szkolenie znakarzy szlaków rowerowych - 24 osoby,



c. szkolenia komputerowe, 2 grupy po 20 osób,

d. zasady planowania, programowania i tworzenia studiów wykonalności - 6 analiz ekonomicznych tworzenia szlaków i ścieżek rowerowych,

e. warsztaty z prezentacji, autoprezentacji, motywowania, budowania zespołu

f. warsztaty beneficjentów dotacji w ramach lokalnej strategii rozwoju,

g. warsztaty i wizyty studyjne pn.: program LEADER kuźnią lokalnych liderów.

• **Oznakowanie obszaru:**

a. szlaki rowerowe - 481 km 1.900 znaków R-1, 150 znaków R-3, 36 tablic informacyjnych, 20 znaków informacyjnych - do oznakowania:

- 135 km zielonego Elbląg - Itawa
- 130 km żółtego Elbląg - Goryń
- 68 km niebieskiego Zalewo - Miłomłyn - Itawa
- 61 km czerwonego Jezierzycy - Itawa - Kisielice
- 46 km niebieskiego Wokół Jeziora Druzno
- 26 km niebieskiego W Krainie Wiatraków
- 8 km czarnego Wężina - Jelonki
- 7 km czarnego Pastęk - Kanał Elbląski



Projekt finansowany ze środków Unii Europejskiej z Europejskiego Funduszu Rolnego na rzecz Rozwoju Obszarów Wiejskich: Europa inwestująca w obszary wiejskie i budżetu państwa w ramach Programu Rozwoju Obszarów Wiejskich na lata 2007-2013. Instytucją Zarządzającą jest Ministerstwo Rolnictwa i Rozwoju Wsi.



b. szlaki wodne 49 znaków informacyjnych, 21 tablic informacyjnych
 • 121 km szlaku kajakowego Elbląg - Ostróda - Iława





Projekt finansowany ze środków Unii Europejskiej z Europejskiego Funduszu Rolnego na rzecz Rozwoju Obszarów Wiejskich: Europa inwestująca w obszary wiejskie i budżetu państwa w ramach Programu Rozwoju Obszarów Wiejskich na lata 2007-2013. Instytucją Zarządzającą jest Ministerstwo Rolnictwa i Rozwoju Wsi.

- **Promocja obszarów wiejskich:**

- a. Publikacje - 10 opracowań (1)**

- 1. Historie i uroda obszaru Kanału Elbląskiego** **2 wydania**




- 2. Kanał Elbląski i okolice** - przewodnik **2 wydania**





Projekt finansowany ze środków Unii Europejskiej z Europejskiego Funduszu Rolnego na rzecz Rozwoju Obszarów Wiejskich: Europa inwestująca w obszary wiejskie i budżetu państwa w ramach Programu Rozwoju Obszarów Wiejskich na lata 2007-2013. Instytucją Zarządzającą jest Ministerstwo Rolnictwa i Rozwoju Wsi.

3. Kanał Elbląski i okolice - mapa 2 wydania



4. W co wierzyli Prusowie? - folder i broszura



5. Noc Kupały - Święto Kurke - folder i broszura

6. Z dziejów Weklic informator o Weklicach i gminie Elbląg





Projekt finansowany ze środków Unii Europejskiej z Europejskiego Funduszu Rolnego na rzecz Rozwoju Obszarów Wiejskich: Europa inwestująca w obszary wiejskie i budżetu państwa w ramach Programu Rozwoju Obszarów Wiejskich na lata 2007-2013. Instytucją Zarządzającą jest Ministerstwo Rolnictwa i Rozwoju Wsi.

7. Szlakiem Pocztyliona - przewodnik 2 wydania



8. Rowerem po Krainie Kanału Elbląskiego - przewodnik



9. Informator o LGD i LSR

2 wydania





Projekt finansowany ze środków Unii Europejskiej z Europejskiego Funduszu Rolnego na rzecz Rozwoju Obszarów Wiejskich: Europa inwestująca w obszary wiejskie i budżetu państwa w ramach Programu Rozwoju Obszarów Wiejskich na lata 2007-2013. Instytucją Zarządzającą jest Ministerstwo Rolnictwa i Rozwoju Wsi.

b. imprezy, festyny, pikniki

1. Piknik Naukowy Radia BIS Warszawa - 26 maja 2007r.
2. Skarby Depresji Gronowo Elbląskie - 2 czerwca 2007r.
3. Nad Jeziorakiem Festiwal Siemiany - 21-22 lipca 2007r.
4. Śladami G.J. Steenke Miłomłyn - 4 sierpnia 2007 r.
5. Jarmark Ludowy Susz - 15 sierpnia 2007r.
6. I Ogólnopolski Rajd Szlakiem Pana Samochodzika
7. 17 imprez o zasięgu gminnym - 2007 - 2008 (1)



c. strona WWW.kanal-elblaski-lgd.pl

d. Rajdy

- Rajd Szlakiem Mennonitów 3 - krotnie
- Rajd Szlakiem Pocztyliona
- Rajd po Krainie Kanatu Elbląskiego





Projekt finansowany ze środków Unii Europejskiej z Europejskiego Funduszu Rolnego na rzecz Rozwoju Obszarów Wiejskich: Europa inwestująca w obszary wiejskie i budżetu państwa w ramach Programu Rozwoju Obszarów Wiejskich na lata 2007-2013. Instytucją Zarządzającą jest Ministerstwo Rolnictwa i Rozwoju Wsi.

e. Spływy kajakowe

- Śladami G. J. Steenke
- Śladami Pana Samochodzika
- 150 - lecia Kanału Elbląskiego



V. Co jeszcze możemy wspólnie zrobić, czyli strategie, plany, projekty, zadania?

1. Założenia LSR - oś IV LEADER PROW

Budżet Lokalnej Strategii Rozwoju to 13.220.543 zł limitu dotacji w formie refundacji poniesionych kosztów kwalifikowanych operacji zgłoszonych w postaci wniosków aplikacyjnych w konkursach ogłaszanych przez Zarząd Województwa na wniosek Lokalnej Grupy Działania:

1. LSR ogółem	10.362.048 zł	
1.1. Mikroprzedsiębiorstwa	1.204.000 zł	- 11,6%
1.2. Różnicowanie działalności	1.204.000 zł	- 11,6%
1.3. Odnowa wsi	4.818.000 zł	- 46,5%
1.4. Małe projekty	3.136.048 zł	- 33,1%
2. Projekty współpracy	267.984 zł	
3. Funkcjonowanie LGD	2.590.511 zł	- 15% budżetu
3.1. Koszty bieżące	1.983.081 zł	
3.2. Aktywizacja	607.430 zł	

Czas realizacji - 7 lat: 2009 - 2015

- rozpoczęcie - 30 stycznia 2009 roku
- zakończenie - 30 sierpnia 2015 roku



Projekt finansowany ze środków Unii Europejskiej z Europejskiego Funduszu Rolnego na rzecz Rozwoju Obszarów Wiejskich: Europa inwestująca w obszary wiejskie i budżetu państwa w ramach Programu Rozwoju Obszarów Wiejskich na lata 2007-2013. Instytucją Zarządzającą jest Ministerstwo Rolnictwa i Rozwoju Wsi.

2. Funkcjonowanie LGD, nabywanie umiejętności i aktywizacja - w ramach tego limitu w poszczególnych latach pozostaje do realizacji:

2010 - przewodnik rowerowy, sptyw kajakowy, film, mapa, rajd, konkursy dotacji na operacje

2011 - maraton wrotkarzy, informator 5-lecia LGD, rowerowy rajd gwiazdzisty

2012 - impreza promocyjna, warsztaty beneficjentów operacji, szlaki rowerowe

2013 - katalog atrakcji, rajd, warsztaty beneficjentów operacji

2014 - impreza promocyjna, tablice wielkogabarytowe, rajd, warsztat BO

2015 - konferencja, podsumowanie projektu

3. Projekty współpracy LGD

2010 katalog bazy noclegowo - gastronomicznej przy szlakach rowerowych, wytyczanie sieci szlaków rowerowych

2011 znakowanie sieci szlaków rowerowych, rajd wzdłuż Trasy Rowerowej R-1

2012 promocja sieci szlaków rowerowych
mapa interaktywna i drukowana
przewodnik interaktywny i drukowany
rajdy rowerowe

4. Inne projekty

Znakowanie szlaków rowerowych

VI. Zamiast wstępu i zakończenia

Pierwsze Partnerstwo w Krainie Kanału Elbląskiego zostało zawiązane w 1992 roku w postaci Związku Gmin Kanału Ostródzko - Elbląskiego i Pojezierza Iławskiego, początkowo w Pastęku, potem w Ostródzie.

Turystyczny rozwój Krainy Kanału Elbląskiego w latach 2000-2004 był zaplanowany przez 15 jednostek samorządu terytorialnego, organizacje pozarządowe, przedsiębiorców i został zapisany w Programie Rozwoju Turystyki w obszarze Kanału Elbląskiego i Pojezierza Iławskiego na lata 2007 - 2013. Program rozwoju turystyki w obszarze Kanału Elbląskiego i Pojezierza Iławskiego znalazł uznanie Zarządu Województwa Warmińsko - Mazurskiego, akceptację eksperta i Komisji Europejskiej oraz uzyskał finansowanie w programach na latach 2007-2013 jako projekt kluczowy w:

- RPO Warmia i Mazury - 31 zadań **321.679.331,61** zł, w tym kwota dofinansowania: **222.914.351,52** zł
- PO Innowacyjna Gospodarka - 1 zadanie **95.000.000** zł, w tym kwota dofinansowania **57.000.000** zł
- PROW na lata 2007-2013 - LSR KE - **22.434.008** zł, w tym kwota dofinansowania **13.220.543** zł



Projekt finansowany ze środków Unii Europejskiej z Europejskiego Funduszu Rolnego na rzecz Rozwoju Obszarów Wiejskich: Europa inwestująca w obszary wiejskie i budżetu państwa w ramach Programu Rozwoju Obszarów Wiejskich na lata 2007-2013.
Instytucją Zarządzającą jest Ministerstwo Rolnictwa i Rozwoju Wsi.

Rozwój obszarów wiejskich stanowił zaledwie dwie fiszki projektowe w programie kanałowym i dotyczył tworzenia szlaków turystycznych. Lokalna Grupa Działania Kanału Elbląskiego powstała w ramach Schematu I Programu Pilotażowego LEADER+ finansowanego w ramach Sektorowego Programu Operacyjnego „Restrukturyzacja i modernizacja sektora żywnościowego oraz rozwój obszarów wiejskich. Tworzone były raporty o kapitale społecznym, dziedzictwie przyrodniczym i kultowym. Przeprowadzono badanie ankietowe młodzieży, przedsiębiorców, samorządu lokalnego i organizacji pozarządowych. Opracowana została Zintegrowana Strategia Rozwoju Obszaru Kanału Elbląskiego i Pojezierza Iławskiego.

W okresie 2006 - 2010 LGD Kanału Elbląskiego zrealizowano lub są realizowane następujące partnerskie projekty i zadania o wartości:

- a. typu LEADER+ Schemat II - **735.958 zł**, w tym dofinansowanie **735.958,00 zł**,
- b. 7 innych projektów - **278.479,92 zł**, w tym dofinansowanie **175.632,81 zł**,
- c. oś 4 LEADER funkcjonowanie LGD i aktywizacja, 100% finansowania zadań **612.621,38 zł**,
- d. oś 4 LEADER 118 operacji beneficjentów z dofinansowaniem zadań w formie refundacji w wysokości **5.980.661,38 zł**, tj. **57,7%** przewidzianego limitu.

Środki w ramach funkcjonowania zostały w głównej mierze przeznaczone na:

1. Kształcenie lokalnych liderów, które daje wiedzę, a ta odwagę do działania.
2. Promocja obszarów wiejskich i tworzenie spójnego wizerunku KKE .

Środki dla beneficjentów Lokalnej Strategii Rozwoju zostały skierowane na projekty:

1. Odnowy wsi **3.435.468,00 zł**, tj. **57%** limitu LSR KE.
2. Tworzenia i rozwoju mikroprzedsiębiorstw **784.672,00 zł**, tj. **13%** limitu LSR KE.
3. Małych projektów **1.760.521,38 zł**, tj. **30%** limitu LSR KE.

W ramach funkcjonowania wykorzystano **9%** wartości zakontraktowanych środków Lokalnej Strategii Rozwoju Kanału Elbląskiego.

Aby racjonalnie zagospodarować bogaty potencjał obszarów wiejskich Krainy Kanału Elbląskiego potrzeba liderów, znających wartość tego potencjału, tworzących zespoły i mających odwagę do wspólnego działania na rzecz rozwoju swoich Małych Ojczyzn.

Stanisława Pańczuk

Elbląg, 18 stycznia 2011 roku.